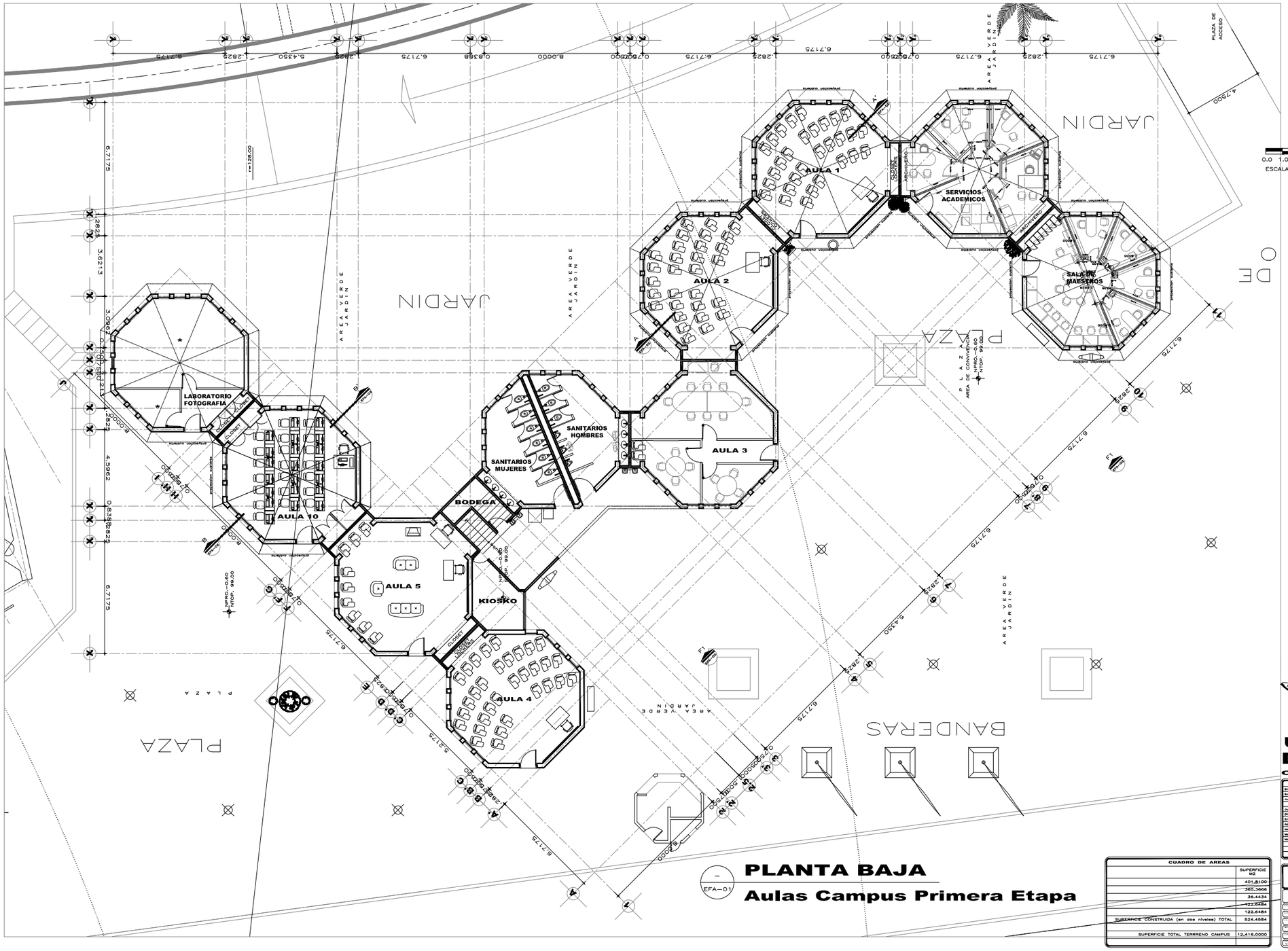

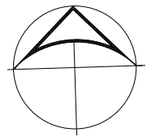

0.0 1.00 3.00 5.00 10.00
ESCALA GRAFICA 1:100

SIMBOLOGIA

- INDICA CURVA Y COTA DE NIVEL TOPOGRAFICO.
- NTOP. INDICA NIVEL TOPOGRAFICO.
- NPT INDICA NIVEL DE PISO TERMINADO Y/O PROYECTO
- NPRO INDICA NIVEL DE PROYECTO Y/O PISO TERMINADO
- NTN INDICA NIVEL DE TERRENO NATURAL
- NTOF INDICA NIVEL TOPOGRAFICO
- NP INDICA NIVEL DE PRETIL
- INDICA CAMBIO DE NIVEL Y/O ESCALERA
- INDICA CORTE Y CLAVE DE PLANO
- INDICA FACHADA Y CLAVE DE PLANO
- AREA CONSTRUIDA (ver tabla de areas)
- INDICA NODO INTERSECCION, O VERTICE DE EJES DE TRAZO, EJE DE TRAZO
- r=0.00 INDICA RADIO DE TRAZO
- INDICA ANGULO DE TRAZO

NOTA: SE RESPETA EL ANCHO DE LOS MUROS CON RESPECTO AL PLANO ESTRUCTURAL

NOTAS

- VERIFICAR COTAS EN OBRA.
- CONSULTAR PLANOS COMPLEMENTARIOS.
- CONSULTAR Y VERIFICAR NIVELES DE PROYECTO CON NIVELES TOPOGRAFICOS.

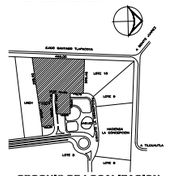

CROQUIS DE LOCALIZACION

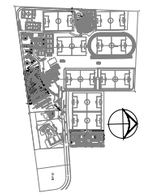

LOCALIZACION DE ELEMENTO

UNIVERSIDAD DEL FUTBOL
CLUB PACHUCA

FECHA	MODIFICACION	REVISO
Enero 8 2001	apertura plano nuevo	
Enero22 2001	correccion y complemento	
Junio 18 2001	Captura, correccion y complemento plano planta baja y alto.	
Julio 12 2001	complemento planos arquitectos y planos	
Dic. 17 2001	complemento sin modificar y areas	
Enero 23 2002	estudiopsicion	
Abril 24 2002	correccion cuos dos modulos	
Mayo 3 2002	correccion oficinas o aulas	
Mayo 20 2002	propuesta de mobiliario	
Mayo 23 2002	ultimo estudiopsicion	

PLANTA BAJA

Aulas Campus Primera Etapa

EFA-01

CUADRO DE AREAS	
	SUPERFICIE M2
	401.8100
	355.3666
	36.4434
	122.5484
	122.5484
SUPERFICIE CONSTRUIDA (en dos niveles) TOTAL	524.4584
SUPERFICIE TOTAL TERRRENO CAMPUS	12,416.0000

UNIVERSIDAD DEL FUTBOL

PROPIETARIO: UNIVERSIDAD DEL FUTBOL
UBICACION: PACHUCA, HIDALGO

ESCALA: 1:100
DIBUJO: MTZ.
REVISO: RUGA
APROBO: VERONA
FECHA: MARZO DEL 2002

PLANO

Centro Universitario de Futbol y Ciencias del Deporte CUFCIDE

RENDIO CALDERON ZORRILLA
ARQUITECTO

EFA-01