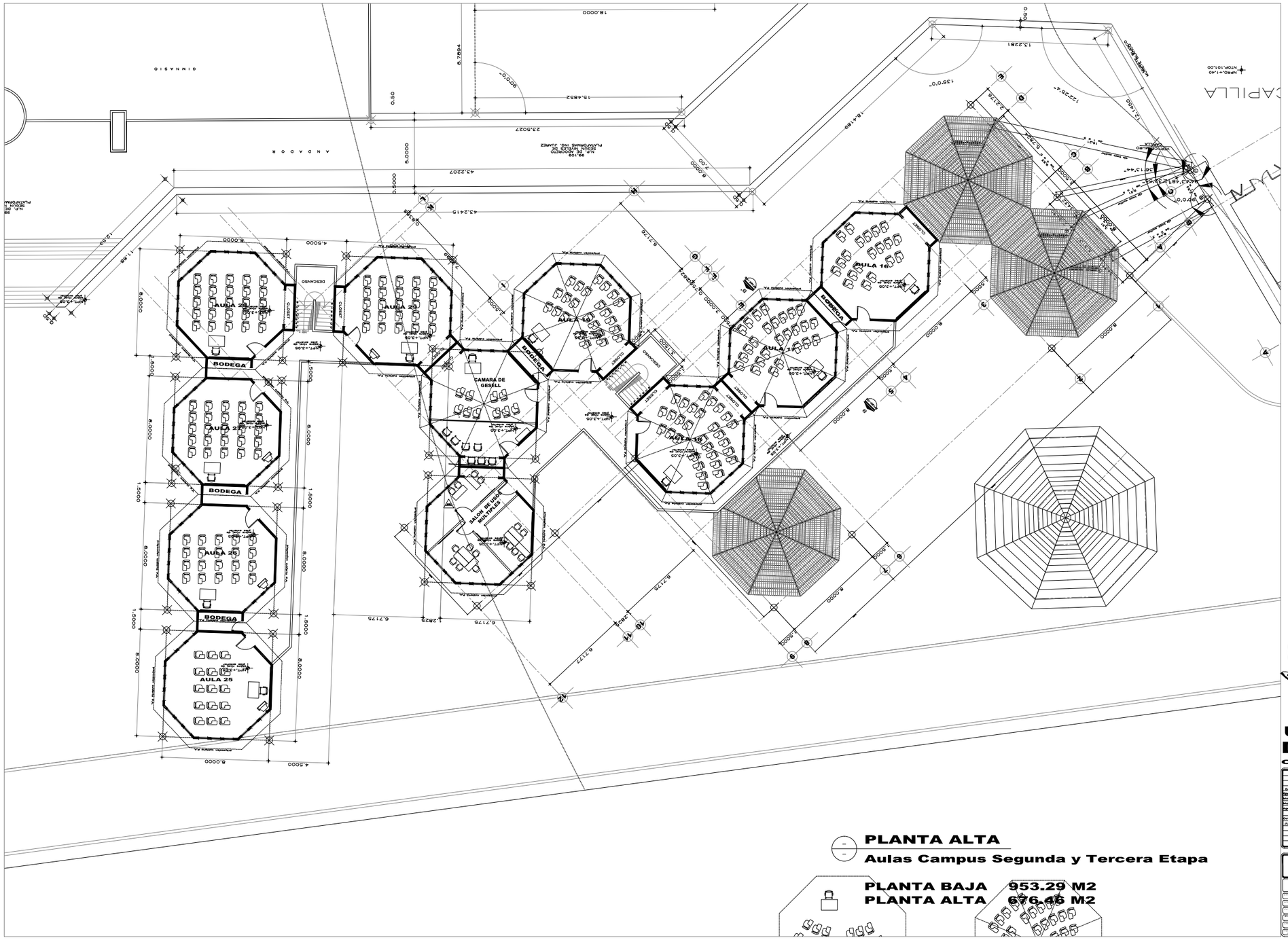

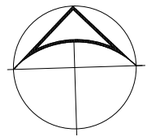

0.0 1.00 3.00 5.00 10.00
ESCALA GRAFICA 1:125

SIMBOLOGIA

- 25.00 — INDICA CURVA Y COTA DE NIVEL TOPOGRAFICO.
- NTOP. — INDICA NIVEL TOPOGRAFICO.
- NPT — INDICA NIVEL DE PISO TERMINADO Y/O PROYECTO
- NPRO — INDICA NIVEL DE PROYECTO Y/O PISO TERMINADO
- NTN — INDICA NIVEL DE TERRENO NATURAL
- NTOP — INDICA NIVEL TOPOGRAFICO
- NP — INDICA NIVEL DE PRETIL
- INDICA CAMBIO DE NIVEL Y/O ESCALERA
- INDICA CORTE Y CLAVE DE PLANO
- INDICA FACHADA Y CLAVE DE PLANO
- AREA CONSTRUIDA (ver tabla de areas)
- INDICA NODO INTERSECCION, O VERTICE DE EJES DE TRAZO, EJE DE TRAZO
- 0.00R INDICA RADIO DE TRAZO
- INDICA ANGULO DE TRAZO

NOTA: SE RESPETA EL ANCHO DE LOS MUROS CON RESPECTO AL PLANO ESTRUCTURAL

N O T A S

- VERIFICAR COTAS EN OBRA.
- CONSULTAR PLANOS COMPLEMENTARIOS.
- CONSULTAR Y VERIFICAR NIVELES DE PROYECTO CON NIVELES TOPOGRAFICOS.

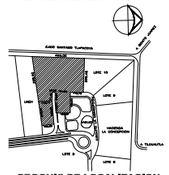

CROQUIS DE LOCALIZACION

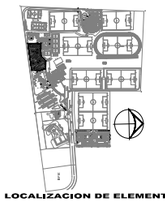

LOCALIZACION DE ELEMENTO

UNIVERSIDAD DEL FUTBOL
CLUB PACHUCA

FECHA	MODIFICACION	REVISO
	captura plano nuevo	
	correccion ubicacion generos, escaleras y	
Oct. 15 2002	modulos nuevos	
Nov. 21 2002	agregado de edificio cafeteria y trazo general	
Marzo 10 2003	actualizacion de trazo	
Mayo 4 2003	cuarto para equipos deducto escalera	
Agosto 26 2003	actualizacion trazo con poligonales de	
	levantados por ing. Juarez	
Dic. 27 2004	correccion trazo	
JULIO 28 2011	Generacion plano nuevo	

UNIVERSIDAD DEL FUTBOL

RICARDO CALDERON ZORRILLA
ARQUITECTO

PROPIETARIO: CRUCIGRIS - PACHUCA, HIDALGO

PLANO
CUFCIDE
PLANTA ALTA
2da. y 3ra Etapa

EFA2E-02

PLANTA ALTA
Aulas Campus Segunda y Tercera Etapa

PLANTA BAJA 953.29 M2
PLANTA ALTA 676.46 M2